
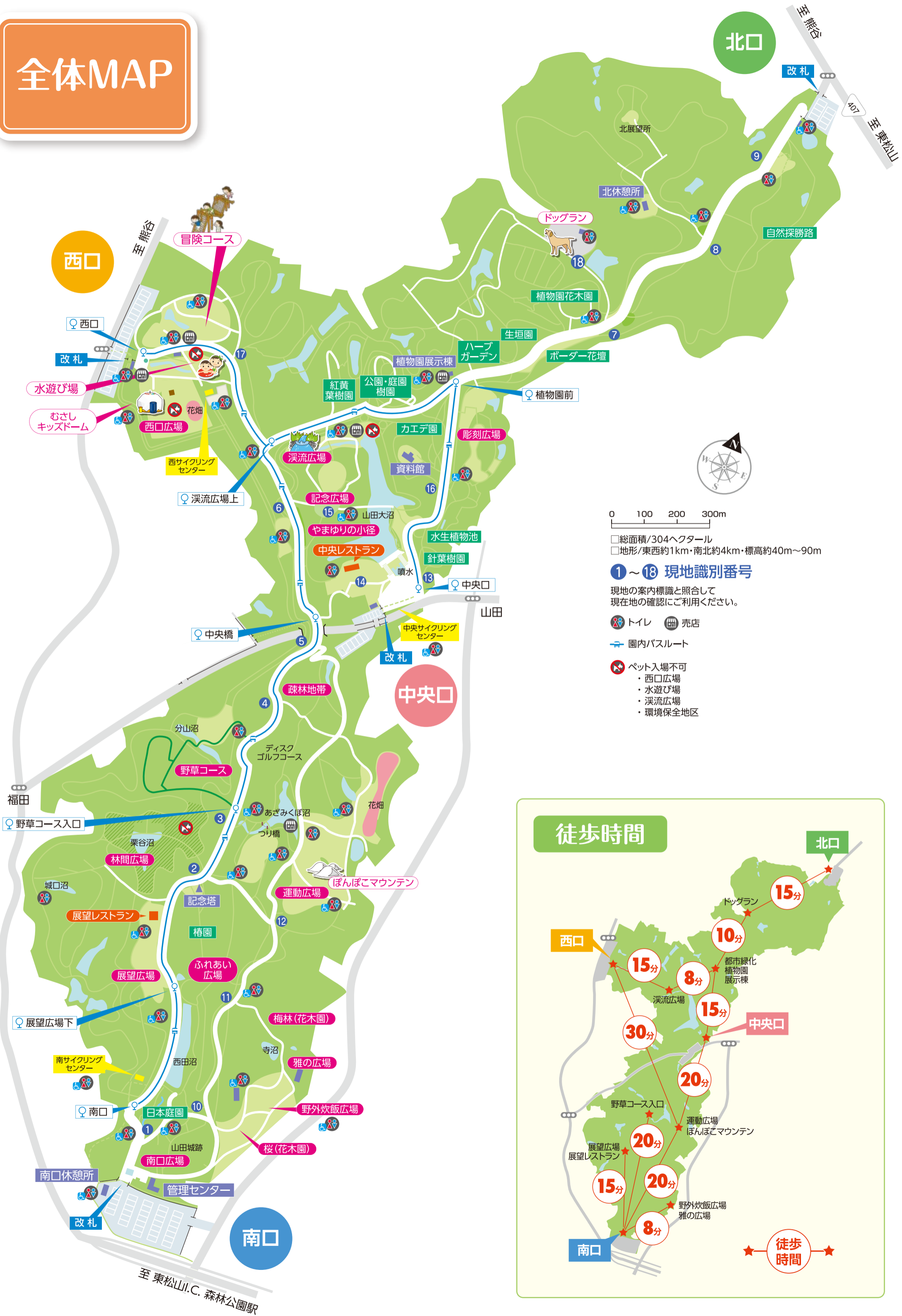


全体MAP



□ 総面積/304ヘクタール
□ 地形/東西約1km・南北約4km・標高約40m~90m

1~18 現地識別番号

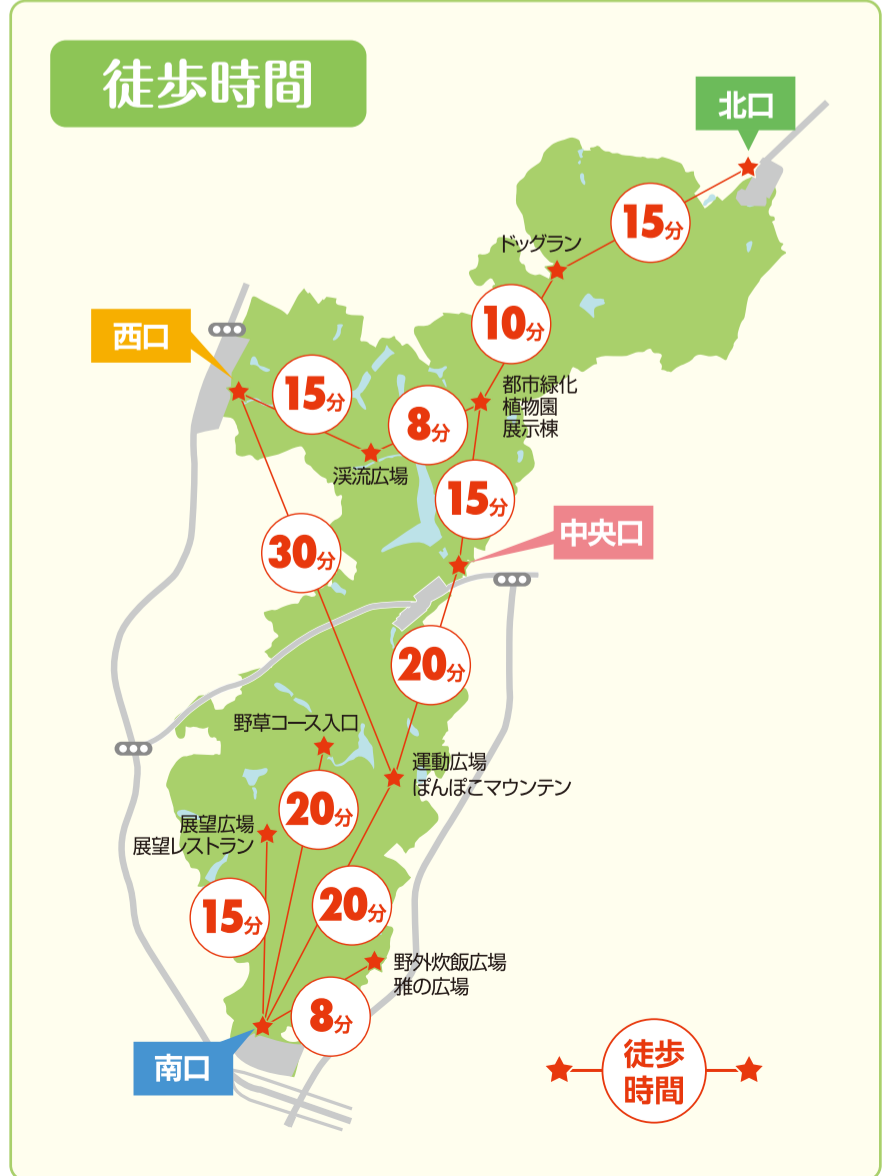
現地の案内標識と照合して
現在地の確認にご利用ください。

♿ トイレ 🏪 売店

🚗 園内バスルート

- 🚫 ペット入場不可
- ・西口広場
 - ・水遊び場
 - ・溪流広場
 - ・環境保全地区

徒歩時間



★ 徒歩時間 ★